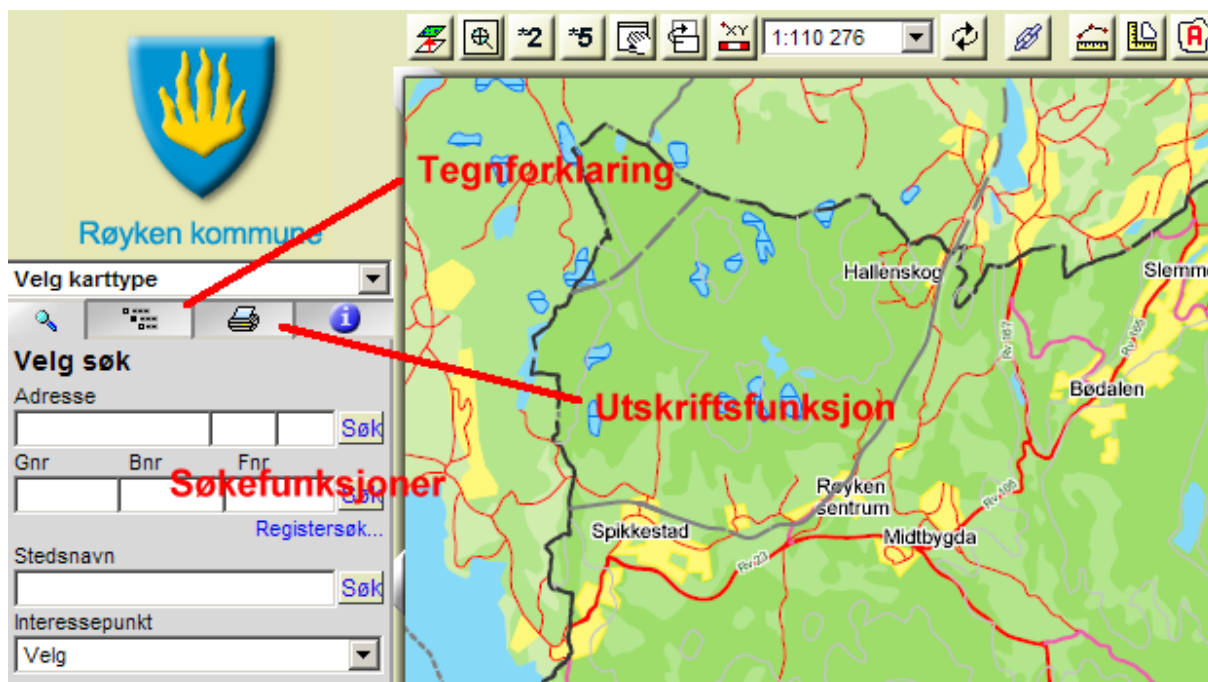
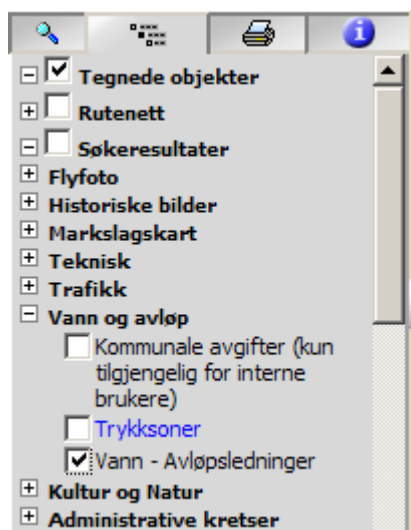


Hvordan skrive ut kart i fra kommunens kartside.

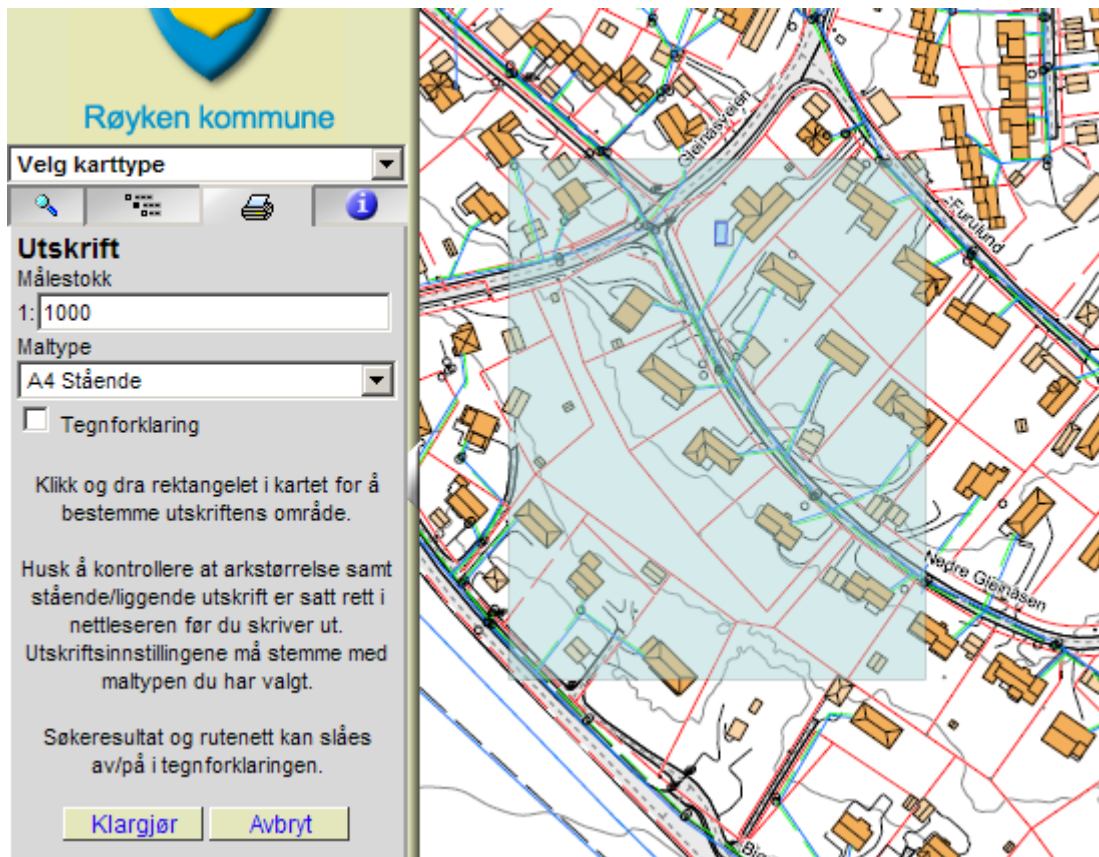
1. Klikk deg inn på kommunens kartside: <http://iisis.royken.kommune.no/webinnsyn/>
2. Søk deg fram til aktuell eiendom ved hjelp av søkefunksjonene som du finner til venstre for kartet. Du kan søke både etter adresser og gårds- og bruksnummer.



3. Når du har søkt fram den aktuelle eiendommen må du supplere kartet med vann- og avløpsledninger. For å slå på dette kartlaget klikker du først på fanen for tegnforklaring. Deretter krysser du av for vann – avløpsledninger slik som figuren under viser.



4. Før man skriver ut kartutsnittet anbefales det at man i tegnforklaringen skruer av visningen for søkeresultat.
5. For å skrive ut kartutsnittet klikker man på fane nummer tre (utskriftsfunksjon). Angi hvilken målestokk kartet skal skrives ut i (det anbefales og bruke målestokken 1:500). Velg deretter om du vil skrive ut kartet i A4- eller A3-format. Rektangelet viser hva som vil bli med i utskriften.



6. Klikk deretter på knappen "Klargjør" for å få fram forhåndsvisningen av kartutsnittet. Er du fornøyd med kartutsnittet klikker du på Fil -> Skriv ut.

